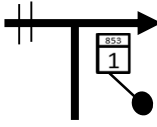

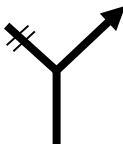

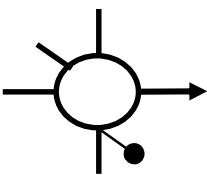
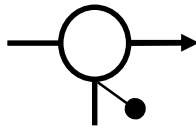
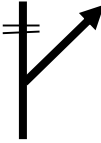
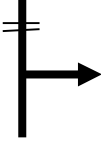
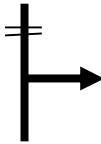
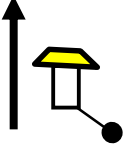


II CLASICA NOCTURNA GASARI				Página 1
SECCIÓN	1	TIEMPO A INVERTIR	MEDIA	DISTANCIA
SECTOR	CAL			4,677
DISTANCIA		DIRECCION	INDICACION	REGRESIVO
TOTAL	PARCIAL			
0	0	<p>1</p>  <p>40,478571, -4.013800</p>	 <p>Salida en hito 1</p>	4,677
0,924	0,924	<p>2</p> 	<p>Dirección</p> <p>Vva de la Cañada Brunete</p>	3,753
1,366	0,442	<p>3</p> 	<p>incorporarse al final</p> <p>del carril de</p> <p>aceleración</p>	3,311
1,872	0,506		<p>El Escorial</p>	2,805
2,425	0,553		<p>El Escorial</p>	2,252

II CLASICA NOCTURNA GASARI				Página 2
SECCIÓN	2	TIEMPO A INVERTIR	MEDIA	DISTANCIA
SECTOR	CAL			6,215
DISTANCIA		DIRECCION	INDICACION	REGRESIVO
TOTAL	PARCIAL			
2,878	0,453	3 	Por calzada alternativa	1,799
3,753	0,875	4 	Villanueva del Pardillo Madrid	0,924
4,611	0,858	5 	Entrar en camino	0,066
4,677	0,066		Final de tramo en mojón con sombrero amarillo 40.478310, -4.014448	0
4,722		Aquí dar la vuelta		